



Hansjörg Kley (Tourenleiter TL)
Aeckerwiesenstrasse 9
8400 Winterthur

tel p 052 226 00 00

portable 079 691 32 26

(auf Tour stets eingeschaltet)

E-Mail: hansjoerg@kley.ch

(hansjoerg.kley@siemens.com)

Einladung zur

Jura – Wanderung: Gwidemfluh 1072m mit Siron/Alpenblick und Optionen Belchenfluh und 2x Ankenballen.

Datum: **Samstag 13. April 2019**

Verschiebedatum: ggf Sonntag, 14. April 2019.

Anreise: mit SBB/Bus → Allerheiligenberg.

Treffpunkt: 07.45 Zürich HB, am Prellbock des Zuges 07.53 Richtung Olten.
Jede teilnehmende Person löst selber ein Billet einfacher Fahrt.

	Zürich	ab 07.53	an 16.06	17.06	17.30
Massgeblich sind	Allerheiligenberg	an 08.59			
beiliegende Fahrpläne	Langenbruck		ab 14.16	15.16	
	Balsthal		ab 14.32	15.32	16.02

Fett angegebene Abfahrtszeiten anvisiert.



Ablauf:

Start bei Allerheiligenberg 885m, die Cafeteria ist wahrscheinlich noch geschlossen.

Zwischen Allerheiligenberg und Gipfel 1 (=Alpenblick, roter Punkt bei P. 926m) ist Siron (Kunstwerk), Gwidemfluh ist der rote Punkt bei 1071m.

Optionen Belchenfluh 1099m und dann die beiden Ankenballen BL (rote Punkte).

Abstieg via Schönthal (Kloster, heute ein Ort der Kunst) → Langenbruck BL (Ort von Oskar Bider).



Jura – Wanderung: Gwidemfluh 1072m mit Siron/Alpenblick

- Verpflegung: Zwischenverpflegung aus Rucksack,
Vesper in Langenbruck oder Balsthal anvisiert, Balsthal bevorzugt!
Ausreichend Getränke mitnehmen.
- Ausrüstung: Wanderausrüstung mit Regenschutz, Sonnenschutz und Handschuhe, Stöck
je nach Bedarf. Kein technisches Material erforderlich.
- Kosten: Reisekosten, Vesperkosten.
- Anmerkungen: Die Tour verlangt eine mittlere Kondition, deshalb Zufahrt mit Bus nach
Allerheiligenberg und Auslassung der Taubenschlucht.
Die Tour verlangt Trittsicherheit auf Waldwegen. Eine etwas steilere Stelle im
Aufstieg von rund 12m Länge (nicht Höhe) an der Gwidemfluh 1071m wird
vom Tourenleiter mit einer 8mm Reepschnur zusätzlich gesichert.
Abstieg nach Wahl
– über eine mit einer Kette gesicherten Felstreppe (cotisation T4+) von ca
20m Länge
oder
– einfacher im Wald (Versorgungsweg der chalets cachés)
Die Tour zu finden unter:
www.kley.ch/hansjoerg/2018/2018_3/2018_3_11.html

Auskunft über Durchführung:

Spätestens bis Freitag 12. April 2019 12.00 durch E-Mail von TL.

Versicherung (Unfall, Haftpflicht) ist Sache jedes Einzelnen.

Anmeldung: an den TL bis spätestens Montag 8. April 2019 schriftlich mit Angabe von
vollständiger Heimadresse; Telefonnummern (p & g & portable) und Person
die in einem Notfall zu benachrichtigen ist.

Maximale Teilnehmerzahl inkl. Tourenleiter 10.


Von Zürich HB, nach Allerheiligenberg, Höhenlinik



Übersicht

	Bahnhof/Haltestelle	Zeit	Dauer	Umst.	Reise mit	Informationen
Verbindung vom Sa, 13.04.2019						
1	Zürich HB Allerheiligenberg, Höhenlinik	ab 07:53 an 08:59	1 h 6 min	2	IR17, R, NFB555	
2	Zürich HB Allerheiligenberg, Höhenlinik	ab 08:53 an 09:59	1 h 6 min	2	IR17, R, NFB555	
3	Zürich HB Allerheiligenberg, Höhenlinik	ab 09:53 an 10:59	1 h 6 min	2	IR17, R, NFB555	
4	Zürich HB Allerheiligenberg, Höhenlinik	ab 13:53 an 14:59	1 h 6 min	2	IR17, R, NFB555	
5	Zürich HB Allerheiligenberg, Höhenlinik	ab 14:53 an 15:59	1 h 6 min	2	IR17, R, NFB555	

Details - Verbindung 1

Bahnhof/Haltestelle	Zeit		Reise mit	Informationen
Zürich HB	ab 07:53	Gl. 16	IR 17 2360	InterRegio 17 Richtung: Bern
Olten	an 08:27	Gl. 3		




 IR 17 (Olten - Zürich HB) Bauarbeiten: Olten - Zürich HB. Bauarbeiten: Zwischen Olten und Zürich HB finden Bauarbeiten statt.

				Umsteigen
Olten	ab 08:35	Gl. 1BCD	R 7812	Regio Richtung: Biel/Bienne
Hägendorf	an 08:41	Gl. 4		
				2' Fussweg
Hägendorf, Bahnhof	ab 08:45		NFB 555 55012	Niederflur-Bus 555 Richtung: Allerheiligenberg, Höhenlinik
Allerheiligenberg, Höhenlinik	an 08:59			

Dauer: 1 h 6 min

Umweltrechner

Ihre Ersparnisse


 13,8 kg  6,3 l  -0,1 h

Legende

TT Neigezug

Alle Angaben, Anschlüsse und Einhaltung des Fahrplans ohne Gewähr. Informieren Sie sich kurz vor Abfahrt über mögliche Änderungen.

Rail Service 0848 44 66 88, Billett- und Fahrplanauskünfte, CHF 0.08/Min. (täglich 24 Stunden).





Vor Reiseantritt: Billett kaufen und/oder entwerten. Dieses Zeichen  am Fahrzeug erinnert Sie daran, dass hier keine Billette verkauft werden. Bitte kaufen und/oder entwerten Sie Ihren Fahrausweis vor Reiseantritt. Ohne gültigen Fahrausweis bezahlen Sie einen Zuschlag. Ihre Personalien werden erfasst. Der Zuschlag erhöht sich im Wiederholungsfall. Software/Daten: 1.7.19 Datenkennung: 2019-01-16 / 09:57:21 / vpe9v Datenkennung: 2019-01-17 / 07:37:49 / vq3hb Datenkennung: 2018-08-06 / 15:07:27 / nbyyp Datenkennung: 2018-05-03 / 11:16:53 / ifqyf

Von Langenbruck, Dorf, nach Zürich HB

Übersicht

Bahnhof/Haltestelle	Zeit	Dauer	Umst.	Reise mit	Informationen
Verbindung vom Sa, 13.04.2019					
1 Langenbruck, Dorf Zürich HB	ab 14:16 an 16:22	2 h 6 min	4	BUS94, R, R, RE, RE	
2 Langenbruck, Dorf Zürich HB	ab 14:16 an 16:30	2 h 14 min	3	BUS94, R, R, IC5	
3 Langenbruck, Dorf Zürich HB	ab 14:50 an 16:52	2 h 2 min	2	BUS94, R19, IR37	
4 Langenbruck, Dorf Zürich HB	ab 15:16 an 17:22	2 h 6 min	4	BUS94, R, R, RE, RE	
5 Langenbruck, Dorf Zürich HB	ab 15:16 an 17:30	2 h 14 min	3	BUS94, R, R, IC5	




Details - Verbindung 1

Bahnhof/Haltestelle	Zeit		Reise mit	Informationen
Langenbruck, Dorf	ab 14:16		BUS 94 94028	Bus 94 Richtung: Balsthal, Bahnhof
Balsthal, Bahnhof	an 14:29			1' Fussweg
Balsthal	ab 14:32	Gl. 2	R 26054	Regio Richtung: Oensingen
Oensingen	an 14:40	Gl. 5		
				Umsteigen
Oensingen	ab 15:06	Gl. 1	R 7825	Regio Richtung: Olten
Olten	an 15:24	Gl. 1BCD		
				Umsteigen
Olten	ab 15:35	Gl. 8	RE 4777	RegioExpress Richtung: Wettingen
Aarau	an 15:45	Gl. 2		
				Umsteigen
Aarau	ab 15:53	Gl. 4	RE 4827	RegioExpress Richtung: Zürich HB
Zürich HB	an 16:22	Gl. 15		





Dauer: 2 h 6 min

Umweltrechner

Ihre Ersparnisse

 13,5 kg  5,4 l  -1,2 h

Details - Verbindung 2

Bahnhof/Haltestelle	Zeit		Reise mit	Informationen
Langenbruck, Dorf	ab 14:16		BUS 94 94028	Bus 94 Richtung: Balsthal, Bahnhof
Balsthal, Bahnhof	an 14:29			
				1' Fussweg
Balsthal	ab 15:02	Gl. 2	R 26056	Regio Richtung: Oensingen
Oensingen	an 15:10	Gl. 5		
				Umsteigen
Oensingen	ab 15:33	Gl. 1	R 7727	Regio Richtung: Olten
Olten	an 15:50	Gl. 1BCD		
				Umsteigen
Olten	ab 15:59	Gl. 4	IC 5 1527	InterCity 5 Richtung: St. Gallen TT ✕ FZ BZ RZ  R
Zürich HB	an 16:30	Gl. 33		



Dauer: 2 h 14 min


Umweltrechner

Ihre Ersparnisse

 13,6 kg  6 l  -1,3 h

Legende

- TT** Neigezug
-  Restaurant
- BZ** Businesszone in 1. Klasse: Reservierung möglich
- FZ** Familienzone ohne Spielplatz
- RZ** Ruhezone in 1. Klasse
-  VELOS: Reservierung obligatorisch
- R** Reservierung möglich





Alle Angaben, Anschlüsse und Einhaltung des Fahrplans ohne Gewähr. Informieren Sie sich kurz vor Abfahrt über mögliche Änderungen.
Rail Service 0848 44 66 88, Billett- und Fahrplanauskünfte, CHF 0.08/Min. (täglich 24 Stunden).
 Vor Reiseantritt: Billett kaufen und/oder entwerfen. Dieses Zeichen  am Fahrzeug erinnert Sie daran, dass hier keine Billette verkauft werden. Bitte kaufen und/oder entwerfen Sie Ihren Fahrausweis vor Reiseantritt. Ohne gültigen Fahrausweis bezahlen Sie einen Zuschlag. Ihre Personalien werden erfasst. Der Zuschlag erhöht sich im Wiederholungsfall. Software/Daten: 1.7.19 Datenkennung: 2019-01-18 / 12:12:20 / vtauu Datenkennung: 2019-01-21 / 09:54:08 / vyogi Datenkennung: 2018-08-06 / 15:07:27 / nbypyp Datenkennung: 2018-05-03 / 11:16:53 / ifqyf

Von Balsthal, Bahnhof, nach Zürich HB

Übersicht

Bahnhof/Haltestelle	Zeit	Dauer	Umst.	Reise mit	Informationen
Verbindung vom Sa, 13.04.2019					
1 Balsthal Zürich HB	ab 15:02 an 16:30	1 h 29 min	2	R, R, IC5	
2 Balsthal Zürich HB	ab 15:32 an 17:22	1 h 51 min	3	R, R, RE, RE	
3 Balsthal Zürich HB	ab 16:02 an 17:30	1 h 29 min	2	R, R, IC5	
4 Balsthal Zürich HB	ab 16:32 an 18:22	1 h 51 min	3	R, R, RE, RE	
5 Balsthal Zürich HB	ab 17:02 an 18:30	1 h 29 min	2	R, R, IC5	




Details - Verbindung 3

Bahnhof/Haltestelle	Zeit	Dauer	Umst.	Reise mit	Informationen
Balsthal, Bahnhof					
					1' Fussweg
Balsthal	ab 16:02	Gl. 2		R 26060	Regio Richtung: Oensingen
Oensingen	an 16:10	Gl. 5			
					Umsteigen
Oensingen	ab 16:33	Gl. 1		R 7729	Regio Richtung: Olten
Olten	an 16:50	Gl. 1BCD			
					Umsteigen
Olten	ab 16:59	Gl. 4		IC 5 1529	InterCity 5 Richtung: St. Gallen TT ✕ FZ BZ RZ  R
Zürich HB	an 17:30	Gl. 33			



Dauer: 1 h 29 min

Umweltrechner

Ihre Ersparnisse


 14,5 kg  6,5 l  -0,6 h

Legende

- TT** Neigezug
-  Restaurant
- BZ** Businesszone in 1. Klasse: Reservierung möglich
- FZ** Familienzone ohne Spielplatz
- RZ** Ruhezone in 1. Klasse
-  VELOS: Reservierung obligatorisch
- R** Reservierung möglich

Alle Angaben, Anschlüsse und Einhaltung des Fahrplans ohne Gewähr. Informieren Sie sich kurz vor Abfahrt über mögliche Änderungen.

Rail Service 0848 44 66 88, Billett- und Fahrplanauskünfte, CHF 0.08/Min. (täglich 24 Stunden).

Vor Reiseantritt: Billett kaufen und/oder entwerten. Dieses Zeichen  am Fahrzeug erinnert Sie daran, dass hier keine Billette verkauft werden. Bitte kaufen und/oder entwerten Sie Ihren Fahrausweis vor Reiseantritt. Ohne gültigen Fahrausweis bezahlen Sie einen Zuschlag. Ihre Personalien werden erfasst. Der Zuschlag erhöht sich im Wiederholungsfall. Software/Daten: 1.7.19 Datenkennung: 2019-01-18 / 12:12:20 / vtauu Datenkennung: 2019-01-21 / 09:54:08 / vyogi Datenkennung: 2018-08-06 / 15:07:27 / nbyyp Datenkennung: 2018-05-03 / 11:16:53 / ifqyf