

Höhenweg-Wanderung auf der Rigi Südseite

mit Marcel Seiler
Samstag, 2. Juni 2012

Kurz Info:		
Wanderung:	Urmiberg - Egg - Gätterlipass - Rigi Kaltbad	Info
Wanderzeit:	5 Std.	Info
Anforderung:	Sportliche Wanderung aufwärts 650 m, abwärts 380 m	
Verpflegung:	Berggasthaus Rigi-Burggeist	Info
Treffpunkt:	Zürich HB vor dem Gleis 12 um 07:15 Uhr (wie üblich)	
Abfahrt:	Zürich HB um 07:35 Uhr Gleis 4	Info
Rückkehr:	Zürich HB um 19:25 Uhr,	Info
Kosten:	Beitrag Mitglieder mit Halbtaxabonnement CHF 25.00 weitere Angaben siehe INFO	Info
<u>Anmeldung:</u>	<u>Anmeldeschluss ist Montag 28. Mai 2012</u>	Info



Die Anfahrt: Von Zürich fahren wir über Zug nach Brunnen. Mit dem Bus geht es dann zur Seilbahn Urmiberg. Die Pendelbahn bringt uns mit einer Höhendifferenz von 702 Meter hinauf auf 1'140 Meter über Meer.



Zunächst nehmen wir im Restaurant Urmiberg Kaffee und Gipfeli.

Bergrestaurant Urmiberg, Tel. 041 820 14 05



Übersichtskarte: [Klick hier für Übersichtskarte](#)

Routen Beschreibung:

unsere **Wander**-Route:

**Urmiberg 1196m - 1288 m (- Gottertli 1396 m) - Egg 1280m -
Rohrboden 1130m - Gätterlipass 1190m (1.40h) -
Burggeist 1545 m/Scheidegg (1.20 h) - Unterstetten 1422 m (1.10 h) -
Rigi First 1453m - Rigi Kaltbad 1464m (1 h)**



Der Urmiberg ist ein Ausläufer des Rigi im Osten. Oberhalb der Bergstation Urmiberg beginnt unsere Wanderung, immer Richtung Gätterlipass. Nach einer halben Stunde haben wir die Wahl, direkt nach Egg oder, was bei guter Sicht empfehlenswert ist, auf den Aussichtspunkt "Gottertli" zu wandern und von dort nach Egg abzustiegen. Einzigartige Ausblicke auf den Zuger- und Lauerzersee und der kleine und grosse Mythen. Ab Egg an der Flanke der Rigi Hochflue geht es leicht abwärts durch den Wald zum Rohrboden (Feuerstelle). Nun folgt eine genussvolle Hochmoorwanderung zum Gätterlipass (Alpwirtschaft). Beim Gätterlipass beginnen wir mit dem Aufstieg Richtung Rigi Scheidegg. Wir wählen den schmalen Pfad schräg bergauf zum Grat; dort folgen wir dem aussichtsreichen Gratweg Richtung Scheidegg. Rechts sehen wir über die steile Waldflanke zum Lauerzersee und Zugersee hinunter, links haben wir das ganze Berg-Panorama der Zentralschweiz. Ca. 60 m unterhalb der Scheidegg kommen wir am Restaurant Burggeist 1545m (Seilbahn nach Gschwänd/Gersau) vorbei, wo wir auf der Aussichtsterrasse wir unsere Mittags-Rast haben. (Wanderzeit ca. 2 Std.40 Min.)



Blick auf Lauerzersee +
Mythen



Gasthaus Burggeist




Berggasthaus Rigi-Burggeist

Stefanie Camenzind + Andreas Pellegrini
Tel. 041828 16 86

berggasthaus-burggeist@bluewin.ch

<http://www.rigi-burggeist.ch>


[siehe Verpflegung](#)



Felsenweg



Nach dem Essen folgen wir dem aufsteigenden Kiessträsschen und treffen im Bereich des Skilifts auf das ehemalige Bahntrasse der Rigi Scheidegg-Bahn, das Rigi Scheidegg mit Rigi Kaltbad verbindet und heute als Wanderweg benützt wird; es ist der klassische Rigi-Höhenweg, ein Spazierweg ohne grosse Höhenunterschiede. Wir wandern nun Richtung Rigi Kaltbad durch lichten Wald leicht bergab, an interessanten Nagelfluh-Felsen vorbei. Nach 20 Minuten gelangen wir bei Hinterdossen auf offenes Gebiet und einen Wegweiser mit Abzweigungen in alle Richtungen. Wir wählen dort den etwas anstrengenden, aber aussichtsreicher und sonniger "Seeweg" (10 Min. länger als Normalweg). Durch Kuhweiden und interessante Felsformationen geht es entlang dem Dossen-Südhang bergab und bergauf, immer mit spektakulärer Sicht auf Vierwaldstädtersee und die Alpen. Beim gedeckten Picknickplatz neben der alten Eisenbahnbrücke treffen wir wieder auf den Bahntrasse-Wanderweg. Ein Abstecher zum Restaurant



Bürgerstock + Pilatus

Unterstetten mit der legendären Aussichtsterrasse direkt unterhalb lohnt sich. Wir wandern ein kurzes Stück entlang dem alten Bahntrasse und zweigen bei der Schildhütte nach links zum Felsenweg ab, der teilweise in den Fels gehauen ist und phänomenale Sicht bietet. Bald sind wir in Rigi First angekommen (diverse Restaurants).

Wir legen das letzte Stück nach Rigi Kaltbad wieder auf dem alten Bahntrasse zurück und besteigen dort die Vitznau Rigi Bahn, die uns zurück nach Vitznau bringt. Die Vitznau-Rigi-Bahn (Zahnradbahn) wurde am 21. Mai 1871 als erste Bergbahn Europas in Betrieb genommen. 1873 erreichte sie den Gipfel und wird seit 1937 elektrisch betrieben.

Verpflegung:

Berggasthaus Rigi-Burggeist



Menü 1	Menü 2
Schweinsbraten Nüdeli und Gemüse CHF 20.00	Aelplermakaronen mit Apfelschnitzen CHF 17.50

Links:

- [Rigi \(Historisches Lexikon\)](#)

Treffpunkt:

Samstag, 2. Juni 2012
HB Zürich
07:15 Uhr Gleis 12 (wie üblich)

Wanderleitung:

Marcel Seiler

Tel: +41 56 634 45 05
Fax: +41 56 634 38 31

Natel +41 78 739 72 80
Mail: mseiler1@gmx.ch

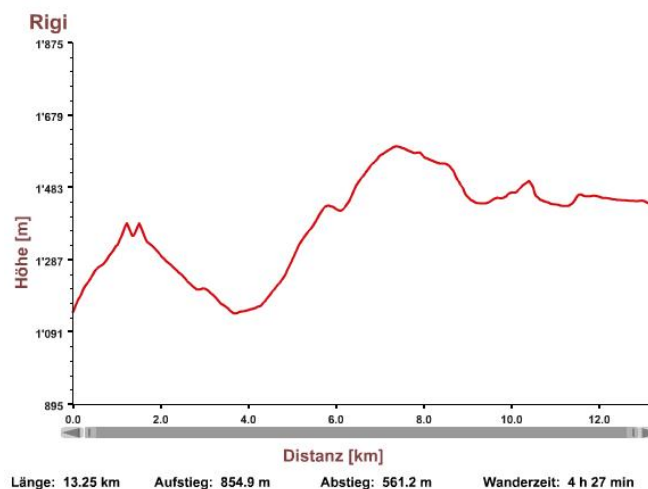


Reine Wanderzeit:

ca. 5 Std.

Anforderungen:

Sportliche Wanderung



Ausrüstung:

Wanderschuhe, Regenschutz, bei Bedarf Wanderstöcke

Versicherung:

Ist Sache der Teilnehmenden

Bemerkungen:

Die Wanderung wird bei jeder Witterung durchgeführt.

Anmeldung:



- per Internet
oder <http://www.doodle.com/ha5p8bcw7sxvcas>
- per E-Mail: mseiler1@gmx.ch

Anmeldeschluss ist Montag 28. Mai 2012

- Bitte mit allen Angaben -

Anreise:

	an:	ab:	Gleis:
Zürich HB		07:35	4
Zug	08:01	08:05	4 / 3
Brunnen	08:36	08:55	5 / Bus
Seilbahn Urmiberg	09:00	09:00	Seilbahn

Rückreise:

	an:	ab:	Gleis:
Rigi Kaltbad-First		17:15	
Vitznau	17:40	17:51	Bus
Küssnacht am Rigi	18:24	18:26	Bus / Bus
Rotkreuz	18:44	18:48	Bus / 3
Zürich HB	19:25		4

Kostenbeteiligung:



	Mitglieder: *)	Nicht Mitglieder:
Halbtaxabonnement	20.00	45.00
Ohne Abonnement	50.00	75.00
General Abonnement	00.00	15.00

*) Jahresbeitrag 2011: CHF 35.00 plus obligatorischer Gesamt-Sportclub-Beitrag CHF 30.00

Abmeldung:

Bei dringender Abmeldung am Samstag an Gerd Tel. 079 356 97 26 oder Marcel Seiler Tel. 078 739 72 80

Hinweise:

Nächster Termin

- Samstag, 30. Juni 2012

[Wanderung Gorges de l'Areuse bei Creux du Van](#)

unter der Leitung von Gerd Müller

Ich freue mich auf Deine Anmeldung

Gerd Müller