

Wanderung Hochalp (Herbstwanderung)

mit Emil Schneiter
Samstag, 24. September 2011

Kurz Info:		
Wanderung:	Passhöhe Schwägalp - Chräzerenpass - Spicher - Älpli - Ob.Chenner - Hochalp Ost - Hochalp (Berggasthaus) - Santmaregg - Chapf - Unterchapf - Ettenberg - Bächli	Info
Wanderzeit:	5 ½ Std.	Info
Anforderung:	Mittel, Ausdauer, Aufstieg 482 m, Abstieg 906 m.	
Verpflegung:	Berggasthaus Hochalp	Info
Treffpunkt:	Zürich HB vor dem Gleis 12 um 07:25 Uhr (wie üblich)	
Abfahrt:	Zürich HB um 07:39 Uhr Gleis 12 mit ICN 709	Info
Rückkehr:	Zürich HB um 19:35 Uhr, ev. 21:35 Uhr	Info
Kosten:	Beitrag Mitglieder mit Halbtaxabonnement CHF 15.00 weitere Angaben siehe INFO	Info
<u>Anmeldung:</u>	Anmeldeschluss ist Montag 19. September 2011	Info

[Karte Klick hier](#)

[Wetter Schwägalp](#)
[Webcam](#)



Schwägalp

Die Anfahrt: Der ICN 709 bringt uns auf schnellstem Wege nach Gossau SG. Dort besteigen wir die Appenzellerbahn AB und fahren nach Urnäsch. Das Postauto transportiert uns in 15 Minuten von Urnäsch 824 m zur Schwägalp Passhöhe 1278 m. Im Gasthaus Passhöhe stärken wir uns beim obligaten Kaffee und Gipfeli



Gasthaus Passhöhe Schwägalp
Frau Broder

9107 Urnäsch
Tel. 071 364 12 43



Übersichtskarte:

Um 10:00 Uhr gilt es ernst! Abmarsch Richtung Hochalp.

Routen Beschreibung:

unsere **Wander**-Route:

Passhöhe Schwägalp 1278 m - Chräzerenpass 1269 m - Spicher 1480 m - Äpli 1361 m - Ob.Chenner 1395 m - Hochalp Ost 1525 m - Hochalp (Berggasthaus) 1519 m - Santmaregg 1300 m - Chapf 1170 m - Unterchapf 1090 m - Ettenberg 946 m - Bächli 854 m




Gestärkt wandern wir von der Passhöhe Richtung Chräzerenpass. Mit dem Säntis 2502 m im Rücken durchqueren wir ein Hochmoor. Dieses ist sicher noch einigen Teilnehmern bekannt von der "Regen-Wanderung" Hinterfallenchopf vom 27. Mai 2006 mit Hans Lohrmann. Auf dem Chräzerenpass 1269 m gelangen wir auf die Fahrstrasse, zuerst geteert und anschliessend Naturstrasse Richtung Chräzerenwald 1300 m. Nach ca. einer Stunde Wanderzeit - bei Pkt. 1336 Rietfaltlig - steigt es zum ersten Mal so richtig an. Nach dem Hornwald erreichen wir Spicher Ost 1480 m mit einer tollen Aussicht Richtung Kronberg 1650 m, Alpstein und die nordöstlich steil abfallenden Felswände oberhalb von Schifaltlig. Oberhalb Spicher West 1476 m stehen die Algebäude von Spicher, unter uns die beeindruckende Nagelfluhwelt rund um die Quelle der Necker beim Ofenloch. Nordwestlich sehen wir noch "in weiter Ferne" die Hochalp. Hinunter zur Alp Äpli 1361 m, ständig etwas auf und ab, erreichen wir Ob. Hirzen 1405 m und anschliessend Ob. Chenner 1395m. Nun beginnt der Schlussaufstieg zur Hochalp Ost 1525 m und zum Berggasthaus Hochalp 1519 m. Von dort geniessen wir den Rundblick zum Säntismassiv, Toggenburgerberge, Alpenkranz, ins Appenzeller- und Mittelland sowie in weiter Ferne den Bodensee.



Berggasthaus Hochalp
Fam. H. Fuchs-Ammann
9107 Urnäsch
Tel. 071 364 11 15

[siehe Verpflegung](#)



Nach der Stärkung geht's bergab. Zuerst etwas happig bis Santmaregg 1300 m, dann etwas sanfter nach Dürrwälderen 1208 m und auf Nebensträsschen nach Chapf 1170 m und Unterchapf 1090 m. In Unterchapf "durchqueren" wir die Gartenwirtschaft der "Bergwirtschaft zum Chapf" um nach Ettenberg 946 m und schlussendlich zu unserem letzten Ziel dem Restaurant Rössli in Bächli 854 m zu gelangen. Dort genieße ich den allerletzten "Einkehrschwung" als Wanderleiter.






Restaurant Rössli

Heidi Müller

9633 Bächli

Tel. 071 377 11 85



Von Bächli, Dorf fahren wir mit dem Postauto via Hemberg nach Wattwil, mit dem Voralpen-Express nach Rapperswil und der S5 zurück zu unserem "Startort" Zürich, wo wir um 19:35 Uhr eintreffen.

Achtung:

Bei ev. etwas zu langer Wanderzeit, oder zu grossem Durst (ev. Hunger) treten wir die Heimreise erst später an.

Bächli, Dorf ab 19:41 mit Postauto nach Herisau, an 20:07. Herisau ab 20:07 mit Voralpen-Express nach Rapperswil, an 20:57. Rapperswil ab 20:59 mit S5 nach Zürich HB, an 21:35

Verpflegung:

Berggasthaus Hochalp



Menü 1	Menü 2 Vegetarisch:
Schüblig mit Kartoffelsalat und grünem Salat	2 gekochte Eier mit Kartoffelsalat und grünem Salat
Fr. 17.50	Fr. 16.50

Links:

- [Alpstein \(Historisches Lexikon\)](#)

Treffpunkt:

Samstag, 24. September 2011
HB Zürich
07:25 Uhr Gleis 12 (wie üblich)

Wanderleitung:

Emil Schneiter
Kleindorfstrasse 14c
8707 Uetikon

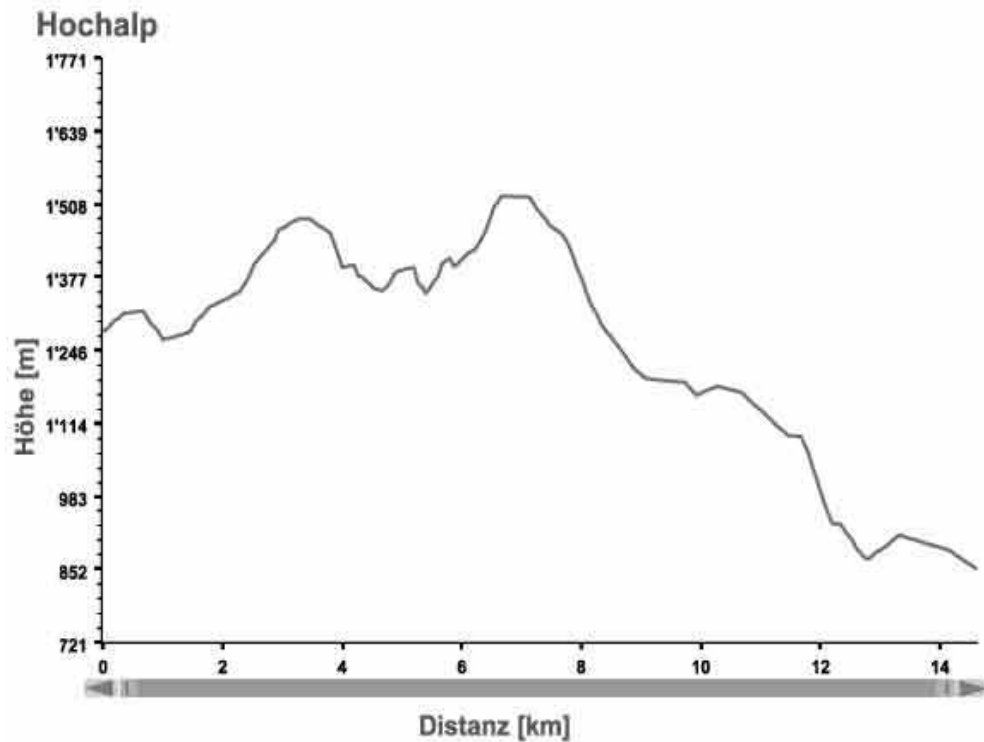
Tel 044 920 25 76
Mobil 079 708 71 83

Mail: emil.schneiter@bluewin.ch



Reine Wanderzeit: ca. 5 ½ Std.

Anforderungen: Mittel, Ausdauer



Länge: 14.67 km Aufstieg: 548.9 m Abstieg: 974.8 m Wanderzeit: 4 h 29 min

Ausrüstung: Gutes Schuhwerk, Wanderstöcke, Regenschutz

Versicherung: Ist Sache der Teilnehmenden

Bemerkungen: Die Wanderung wird bei jeder Witterung durchgeführt.

Anmeldung:

- [per Internet](#)
- oder <http://www.doodle.com/zhkd4iexirw9g2n>
- per E-Mail: mueller.moosbrugger@bluewin.ch



[Anmeldeschluss ist Montag 19. September 2011](#)

- Bitte mit allen Angaben -

Anreise:

	an:	ab:	Gleis:
Zürich HB		07:39	12
Winterthur	08:05	08:07	4
Gossau SG	08:43	08:47	3 // 11/12
Urnäsch	09:07	09:10	Bus 79109
Schwägalp, Passhöhe	09:24		

Rückreise:

	an:	ab:	Gleis:
Bächli, Dorf		17:44	Bus 18524
Hemberg, Post	17:54	18:05	Bus 78028
Wattwil Bahnhof	18:25	18:32	- / 4
Rapperswil	18:57	18:59	5 / 6
Zürich HB	19:35		

ODER:

Bächli, Dorf		19:41	Bus
Herisau	20:07	20:10	- / 3
Rapperswil	20:57	20:59	5 / 4
Zürich HB	21:35		

Kostenbeteiligung:

	Mitglieder: *)	Nicht Mitglieder:
Halbtaxabonnement	15.00	35.00
Ohne Abonnement	50.00	70.00
General Abonnement	00.00	06.00

*) Jahresbeitrag 2011: CHF 35.00 plus obligatorischer Gesamt-Sportclub-Beitrag CHF 30.00

Abmeldung:

Bei dringender Abmeldung am Samstag an Gerd Tel. 079 356 97 26

Hinweise:**Nächster Termin**

- Samstag, 22. Oktober 2011

**Filisur - Ruine Greifenstein - Wiesner Viadukt
Bahnhof Wiesen - Sandwasser- Viadukt - Filisur**

unter der Leitung von *Christof Sieberath*

Ich freue mich auf Deine Anmeldung

Gerd Müller